

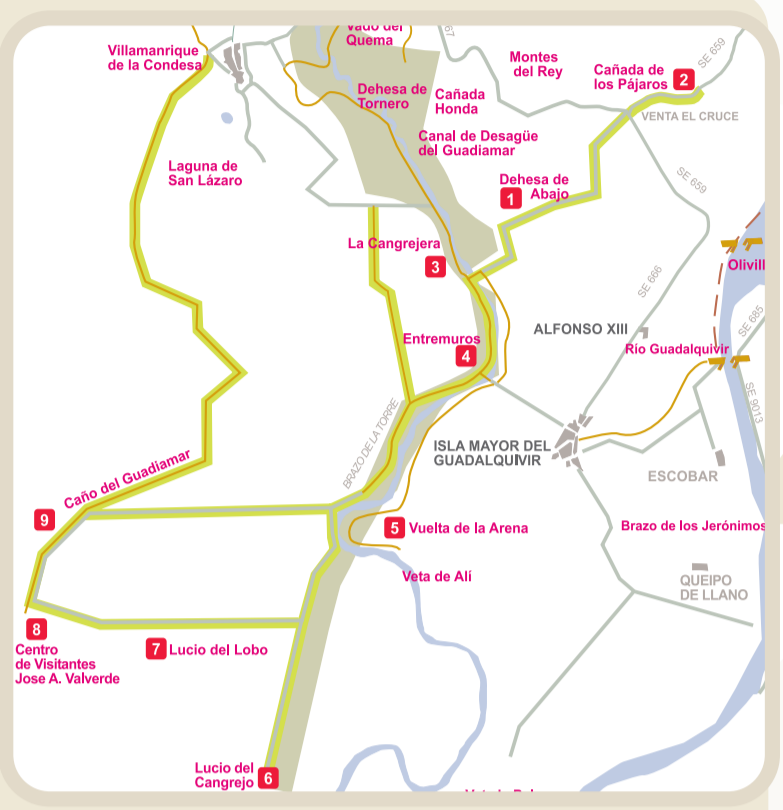


Asociación para el Desarrollo Aljarafe-Doñana
C/ Marqués de Santillana, 64
41840 - Pilas (Sevilla)
ESPAÑA
Tlfno. 955753820
Fax. 955753093
E-mail: adad@telefonica.net
adad@aljarafe-donana.org
Web: www.aljarafe-donana.org

¿Por qué vivir solamente, cuando sentimos la necesidad de volar?
Helen Keller



Rutas de observación de aves en Aljarafe-Doñana




RUTA I Ruta Marismas de Doñana

La Marisma es sin duda el espacio que imprime carácter al área de Doñana. Las Marismas del Guadalquivir han sufrido un proceso de transformación por colmatación y por la actividad antrópica. En tiempos históricos fueron marismas mareales, con posterioridad pluvio - fluviales y hoy representan un ejemplo de marismas continentales senescentes, consecuencia del relleno favorecido por el cerramiento del estuario, y por la desviación y canalización de la mayor parte de la red de drenaje que la surcaba.

En la actualidad funciona como una llanura mal drenada, que recibe agua de algunos cauces menores y del Arroyo de la Rocina.

En esta inmensa llanura contrasta la monotonía del paisaje con la gran diversidad de biotopos que aquí podemos encontrar, lo que conlleva a que cientos de miles de aves se den cita cada año y hagan suyo este paraíso natural.

Comenzaríamos nuestra ruta desde el C.V. de la Dehesa de Abajo, visitando Cañada de los Pájaros, volveríamos hacia la Cangrejera para después recorrer Entremuros (muro derecho) hasta llegar a la Vuelta de la Arena, siguiendo en dirección al Lucio del Cangrejo para luego visitar el Lucio del Lobo, C.V. José A. Valverde, volviéndonos por el Caño de Guadimar y conectar de nuevo con la Vuelta de la Arena.



INTRODUCCIÓN

Uno de los objetivos de la Asociación para el Desarrollo Aljarafe-Doñana es contribuir al desarrollo socioeconómico de la Comarca, mediante la promoción de las potencialidades de la misma.

Una de estas potencialidades es la riqueza natural y especialmente ornitológica, en las zonas del Parque Nacional y Natural de Doñana. Además la comarca posee una gran heterogeneidad ecosistémica que le confieren una riqueza de especies y espacios únicos, de manera que ofrecen a los visitantes una atractiva red de rutas ornitológicas.

Para la promoción de este potencial natural y especialmente ornitológico, se ha realizado una identificación de las principales zonas de observación de aves y se han diseñado 5 rutas que integran estas zonas. Este trabajo se ha plasmado en este desplegable, que contiene información para poder disfrutar de la observación de las aves y de la naturaleza por la Comarca Aljarafe-Doñana.

Cada ruta presenta un escenario diferente, un contenido distinto desde el punto de vista ornitológico, interpretativo y educativo. Además de ser lugares especialmente apropiados para la observación ornitológica, la gran mayoría de ellos, presentan un marco incomparable para la realización de actividades de turismo rural.

Esperamos que lo disfrute.



RUTA II Ruta arrozales

Los arrozales se encuentran inmersos en las marismas del Guadalquivir, dentro de los términos municipales de La Puebla del Río e Isla Mayor y con una extensión de unas 30.000 has. Dado el ciclo biológico en el que se desarrolla este cultivo, hace las veces de gran despensa para muchas aves acuáticas en épocas que en la marisma el agua y por tanto el alimento es escaso.

Partiríamos desde el C.V. de la Dehesa de Abajo para dirigirnos a la Venta el Cruce y desde allí por carretera hasta Isla Mayor, atravesando una gran extensión de arrozal. Una vez en esta localidad podremos elegir tres destinos diferentes dentro del mismo área.

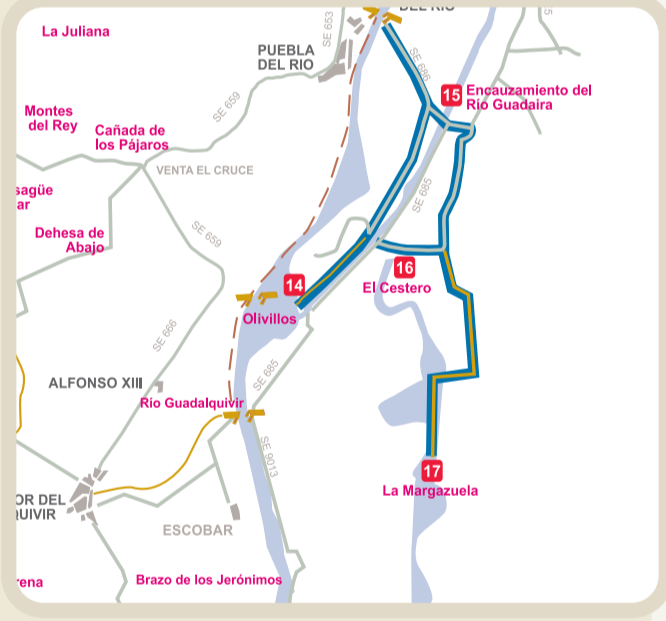
- Dirección Entremuros (muro derecho) hacia Veta de Ali.
- Dirección sur hacia Veta La Palma.
- Dirección Isla Mínima del Guadalquivir, pasando por el Brazo. de Los Jerónimos hacia el río Guadalquivir.



RUTA III Ruta Guadalquivir: el viejo río

Comprende el actual cauce del Guadalquivir, cuyo trazado flanquea la marisma por el este, además de sus antiguos brazos como son el Brazo del Este, el Brazo de Los Jerónimos y el Brazo de la Torre, vestigios del antiguo río. Son zonas palustres que recorren las marismas, rodeadas de arrozales y que ofrecen lugares de nidificación, alimento y descanso a una parte importante de la comunidad de aves de Doñana.


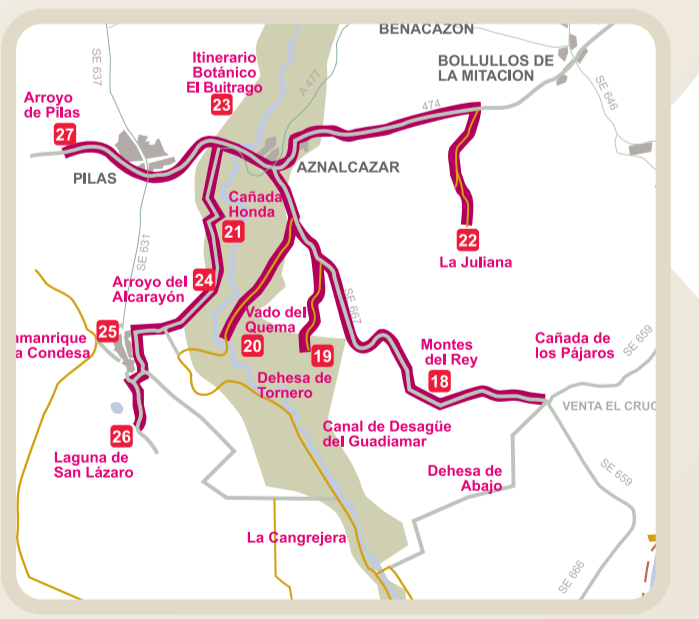
Desde el C.V. de la Dehesa de Abajo saldríamos en dirección Coria del Río para cruzar el Guadalquivir en barcaza y dirigirnos hasta Los Olivillos. Desde allí volveríamos paralelo al cauce del Guadaira hasta cruzarlo y adentrarnos en la zona del Brazo del Este , donde realizaríamos un itinerario circular, pasando por la zona de El Cestero, encauzamiento del Brazo del Este y volver por el camino del práctico paralelo al Guadalquivir y después al Guadaira.



RUTA IV Ruta Corona forestal de Doñana

Dentro del ámbito considerado como Corona Forestal, se enmarca la zona en la que predomina la vegetación de gran porte con un estrato arbustivo representado en mayor o menor medida. Esta área comprende los pinares, dehesas de quercíneas, acebuchales, eucaliptales y frutales de Aznalcázar, Puebla del Río, Pilas y Villamanrique de la Condesa principalmente. Cada uno de ellos alberga una fauna característica, casi siempre con gran variedad de especies, desde grandes rapaces hasta pequeñas passeriformes. Así mismo se ha incluido en esta ruta los bosques de galería del arroyo de Pilas y del Alcarayón, por pertenecer también a esta corona forestal, aunque no presenten una similitud ecosistémica.

Nuestra ruta comenzaría en la Dehesa de Abajo, pudiendo elegir la opción de atravesar la Corona Forestal por la zona norte en dirección a Bollulleros de la Mitación pasando por Cañada Honda hacia La Juliana; o por la zona oeste en dirección Pilas pasando por Montes del Rey, Balsa de riego de Aljobar, Vado de Quema, Laguna de S. Lázaro, Villamanrique, Arroyo de Pilas y Arroyo Alcarayón.



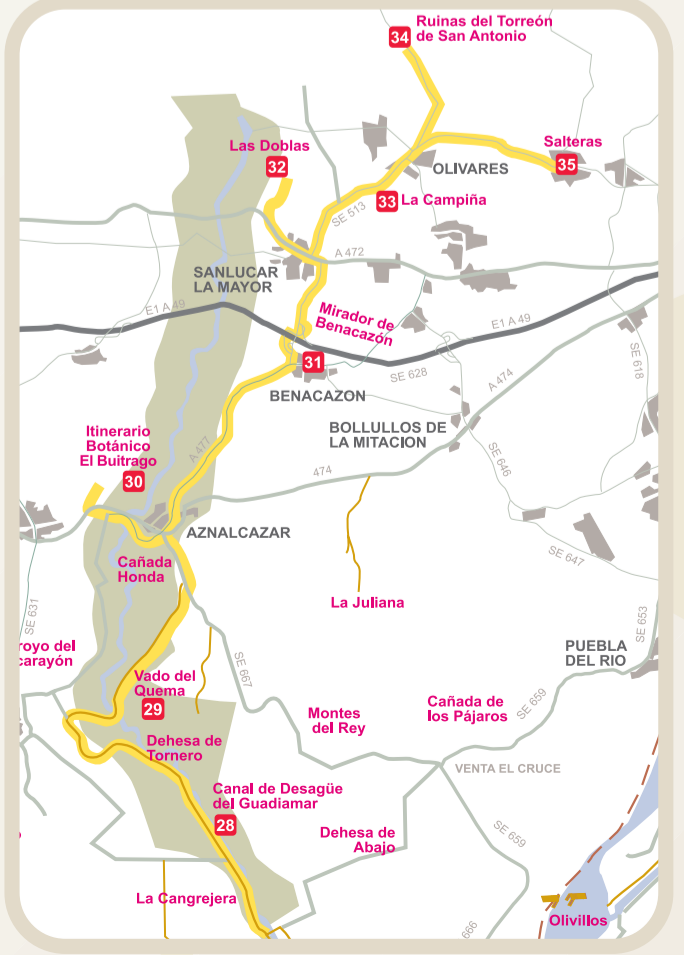

RUTA V Ruta Corredor Verde - Campiña del Aljarafe

En la actualidad es un área restaurada y recuperada después del desastre minero de 1.998. Se nos presenta como un pasillo ecológico de forma longitudinal cuyo eje central es el río Guadiamar en su tramo medio y bajo, atravesando la zona de campiña hasta llegar a Doñana, donde conecta con el Guadalquivir a pocos kilómetros de su desembocadura.

En su zona media se desarrolla un magnífico bosque en galería que da cobijo y hace las funciones de "autopista verde" a muchas especies animales para desplazarse de unos lugares a otros.

En la zona baja el Guadiamar es encauzado en entremuros hacia el Brazo de la Torre, donde su cauce es más ancho y tranquilo, y donde sus playas albergan a miles de aves acuáticas que vienen en busca de alimento y zonas de descanso.

Situándonos en La Dehesa de Abajo como punto de partida nos encaminamos hasta La Cangrejera para seguir paralelo al Canal de Desagüe del Guadiamar hasta el Vado de Quema, la Balsa de riego de Aljobar y continuar por el Cordel de los Playeros hasta la localidad de Aznalcázar. Desde allí podemos dirigirnos al Mirador de Benacazón y llegar al Corredor verde, o bien continuar por el Corredor Verde hasta Las Doblas y desde allí alcanzar más al norte la Campiña y visitar el Torreón de S. Antonio y Salteras.





MAPA DE SITUACION

ESPECIE	DONDE OBSERVARLAS	MEJOR ÉPOCA
Abejaruco europeo	1,2,3,4, 13 a 35	P,V
Abejero europeo	2, 19 a 22	P
Agachadiza común	2 a 17	I
Águila imperial	5 a 10	T
Águila pescadora	2 a 7, 9,11,12,13,14,16,17	O,I
Aguijilla calzada	1 a 4, 11 a 17,34	P,V,O
Aguilucho cenizo	4,33,34	P,V
Aguilucho lagunero	1-16, 28 a 31	T
Aguilucho pálido	4,9,10,32 a 35	I,P
Aguja colinegra	2,4,6,9, 14 a 17	O,I
Aguja colipinta	7,9,17	I
Alcaraván común	4,10,32,33,35	T
Alcaudón común	1,2,8,14,17,18,22,24,29 a 33	P,V
Alcaudón real m.	1,2,8,13,18,22,24,29 a 33	T
Alcotán europeo	19 a 22, 24	V
Alondra común	4,13,14,32,33	T
Ánade azulón	1 a 17, 23,26 a 31	T
Ánade friso	1,6 a 9, 13,16,29	T
Ánade rabudo	1,2,6,7,8,9,13,29	T
Andarríos bastardo	3,6,7,9,13,16,17	I
Andarríos chico	1,2,3,6,7,9,13,16,17	T
Andarríos grande	1,2,3,6,7,9,13,16,17	I
Ánsar común	1,2,4 a 10, 13	I
Archibebe claro	1,2,6,7,8,13,16,17	I
Archibebe común	1 a 9, 13,16,17	T
Archibebe oscuro	5,6,7,9,13,16,17	I
Autillo europeo	12,14,23,26,27	V
Avefría europea	1 a 17, 24,32,33	O,I
Avetorillo común	1,3,4,5,8,9,11 a 17, 28,29	T
Avetoro común	3,4,5,8,9,13	T
Avoceta común	1 a 9, 11,12,13 a 17	T
Bisbita campestre	2,4,5,6,7,13 a 16	O,I
Búho campestre	4,6,7,9,13	I
Búho chico	2,18 a 22	T
Búho real	2,2	T
Buitrón	1 a 17	P,V
Busardo ratonero	1 a 24,29 a 31	T
Buscarla pintoja	3,4,9,13,16,17	P,V
Buscarla unicolor	3,4,5,8,9,13,16,17	P,V
Calamón común	1 a 9, 10,11,12,13	T
Calandria	2,4,6,13,16,17	T
Canastera común	2 a 7, 9, 13 a 17	V
Cábralo común	2, 18 a 22, 24	T
Carbonero común	1,2,12, 18 a 24, 26,27,30,31	T
Carricerín común	1,3,4,13,14,16,17	P,V
Carricerín real	3,13,16	P,V
Carricero común	1 a 9, 12 a 17	P,V
Carricero tordal	1 a 9, 12 a 17	P,V
Cerceta carretota	1,2,7,13,16	P,V
Cerceta común	1,2,7,8,13,15,16,29	P,V
Cerceta pardilla	1,4,6,7,8,9,13,14,15,16	P,V
Cernícalo primilla	18, 33 a 36	P,V
Cernícalo vulgar	1 a 35	T
Charrancito común	1,5,6,9,13	T
Chochín	1,2,12,13,14, 19 a 22	T
Chorlito chico	1,2,6,7,8,9,13,14,15,16,17	T
Chorlito grande	1,2,6,7,8,9,13,14,15,16,17	T
Chorlito gris	2,4,10,13	O,I
Chotacabras c.	2,10, 18 a 22, 23,31	P,V
Cigüeña blanca	1 a 35	T
Cigüeña negra	1,3,4,5,6,7,9,10,11,13,14,16,17	O,I
Cigüeñuela común	1 a 18, 28,29	O,I
Codorniz común	4, 10,22, 30 a 33	V
Cogujada común	1 a 35	T
Collalba rubia	2 a 7, 10,13,14,16,17,33,34,35	P,V
Cormorán grande	5,9,12,13,14,15,29	I
Correlimos común	1 a 18	T
Criollo europeo	2,4,8,22	P,V
Cuchara común	1,2,5,6,7,8,9,13,14,29	O,I
Cuco común	2, 18 a 22, 23,24	P,V
Culebrera europea	7,8,9,13,19,22	P,V
Curruca cabecinegra	1,2, 18 a 22, 24	P,V
Curruca zarcera	2,14, 18 a 22	O,P
Elanio común	3,18,22,23,28,29	T
Escribano palustre	3,4,5,6,8,9,13,14,16	O,I
Esmerejón	4,7,10,13	I
Espátula	1 a 9, 13 a 17	T
Flamenco	1,2,7,8,9,13	T
Focha común	1 a 17, 28,29,32	T
Focha moruna	1,2,7,9,13,15,29	T
Fumarel cariblanco	1,2,7,8,9,13,15,16	P,V
Ganga ibérica	7,10,13	T
Garceta común	1 a 13, 19 a 17	T
Garceta grande	3,4,6,9,13	O,I
Garcilla cangrejera	1,3,7,8,9,13	P,V
Garza imperial	1,3 a 9,13	P,V
Garza real	1 a 17, 23,24,28,29	T
Gavilán común	18 a 22	O,I
Gaviota reidora	1 a 9, 11 a 17	T
Golondrina dáurica	20,23,26,27	P,V
Grajilla	1,2,8	T
Gruña común	1,4,5,6,7,13	I
Halcón peregrino	2,6,7,9,13,16	T
Jilguero	1 a 35	T
Lavandera boyera	1 a 9,13,15,16,31	P,V
Lechuza común	1 a 35	T
Lúgano	2,4,8,9,10,13	I
Malvasía	2,13,29	T
Martín pescador	1 a 17	T
Martinete común	1,2,3,8,9,10,11,12,13,14,15,16	T
Milano negro	18 a 25	P,V
Milano real	1 a 18, 19,20	P,V
Mito	13,18,19,20,26,27	T
Mochuelo	1 a 35	T
Morito común	1 a 9, 11,13,15,16	T
Oropéndola	12,14,26,27	T
Pájaro moscón	3,4,5,6,8,9, 13 a 17	I,P
Pardillo común	1 a 35	I
Pato colorado	1,2,6,7,8,9,13,15,16	T
Pechiazul	3,4,5,9,13,15,16,17	O,I
Perdiz roja	18 a 24, 29,36	T
Pito real	18 a 24	T
Polluela bastarda	3,4,5,8,9,13,15	T
Porrón europeo	1,2,5,6,7,8,9,13,14,15,29	O,I
Porrón moñudo	2,13,14,29	T
Porrón pardo	13,29	T
Rabilargo	18 a 24	T
Reyezuelo listado	18 a 22	T
Ruiseñor común	12,13,14,23,26,27	P,V
Silbón europeo	5,6,7,8,9	I
Sisón común	33	T
Tarro blanco	1,7,9	I
Terrera común	1 a 16, 16	T
Terrera marismeña	4,10,15,16	T
Triguero	1 a 10, 13,15,16,17,29,35	I,P,V
Verdecillo	1 a 35	T
Zarcero común	1 a 5, 8,13,15,16,17	P,V



RUTA I

- RUTA ÍMARISMAS DE DOÑANA**
- 1 Dehesa de Abajo
 - 2 Cañada de los Pájaros
 - 3 La Cangrejera
 - 4 Entremuros
 - 5 Vuelta de la Arena
 - 6 Lucío del Cangrejo
 - 7 Lucío del Lobo
 - 8 Centro de Visitantes "José Antonio Valverde"
 - 9 Caño del Guadiamar

RUTA II

- RUTA DE LOS ARROZALES**
- 10 Veta de Ali
 - 11 Río Guadalquivir
 - 12 Brazo de los Jerónimos
 - 13 Veta la Palma

RUTA III

- RUTA DEL QUADALQUIVIR**
- 14 Olivillos
 - 15 Encauzamiento del Río Guadaira
 - 16 El Cestero
 - 17 La Margazuela

RUTA IV

- LA CORONA FORESTAL**
- 18 Montes del Rey
 - 19 Dehesa de Tornero
 - 20 Vado del Quema
 - 21 Cañada Honda
 - 22 La Juliana
 - 23 Itinerario Botánico
 - 24 Arroyo del Alcarayón
 - 25 Villamanrique de la Condesa
 - 26 Laguna de San Lázaro
 - 27 Arroyo de Pilas

RUTA V

- EL CORREDOR VERDE**
- 28 Canal de Desagüe del Guadiamar
 - 29 Vado del Quema
 - 30 Buitrago
 - 31 Mirador de Benacazón
 - 32 Las Doblas
 - 33 La Campiña
 - 34 Ruinas del Torreón de San Antonio
 - 35 Salteras

legenda

- Autovías y carreteras
- Poblaciones
- Ríos y lagunas
- Corredor verde
- Puntos de interes