

La Sevilla Rural


Andalucía
se mueve con Europa



Unión Europea
Fondo Europeo
de Desarrollo Regional



Sumario

staff

edita

ADAD | GDR Aljarafe-Doñana
C/ Marqués de Santillana, 64
41840 Pilas (Sevilla)
Tfno: 955753820
Email: feder@adad.es
www.adad.es
www.facebook.com/SevillaRural
@Sevilla_Rural

dirección

Florencio Valero Torres

coordinación

Rocío Gómez Romero

redacción

Rocío Gómez Romero
M. José Jiménez Lucena

diseño y producción
PERIPÉCIA COMUNICACIÓN

fotografías

ADAD, ASAJA y GDRs de Sevilla

Revista del Programa #SevillaRural, del Grupo de Cooperación Provincial de Sevilla, financiada con fondos FEDER y de la Consejería de Agricultura, Pesca y Desarrollo Rural

PROGRAMA

SEVILLA RURAL

3 *qué es?*

4 *quién?*

5 *leader*

6 *proyectos*

REPORTAJE

PROYECTO



7

Periplo de caballeros medievales

17

Con los pies en el patrimonio rural



Turismo de Calidad que marca la diferencia

12



22

Ecuestre excelente

NOTICIAS


BREVES

Actualidad Feder #SevillaRural

28



La Sevilla Rural



8 GDR's

771.200 

87 municipios



LOS GRUPOS DE DESARROLLO RURAL SEVILLANOS, bajo la coordinación de ADAD, comenzaron a ejecutar en 2011 el Plan de Intervención Provincial (PIP) de la Sevilla Rural, un programa en materia de turismo y patrimonio presentado a la Orden de 14 de junio de 2011, que establecía las bases reguladoras para la concesión de subvenciones, gestionadas por los Grupos de Cooperación, en el marco de las categorías de gasto 57 y 58 del Programa Operativo FEDER de Andalucía 2007-2013.

La Consejería de Agricultura y Pesca de la Junta de Andalucía dio el visto bueno en septiembre de 2011 al PIP Sevilla Rural, dotándolo con un presupuesto inicial de 2.842.797,56€ de fondos FEDER y de la comunidad autónoma, que posteriormente se reduciría a **1.205.027,04 €**. El plan está destinado a proyectos que tengan como objetivo la promoción del turismo y la difusión y puesta en valor del patrimonio cultural y natural del medio rural sevillano, bajo criterios de sostenibilidad, cooperación, excelencia y creación de empleo.

Comarcas rurales de Sevilla

SIERRA MORENA SEVILLANA

Alanís
Almadén de la Plata
Cazalla de la Sierra
Constantina
El Pedroso
El Real de la Jara
Guadalcanal
Las Navas de la Concepción
La Puebla de los Infantes
San Nicolás del Puerto

CORREDOR DE LA PLATA

Aznalcóllar
Castilblanco de los Arroyos
El Castillo de las Guardas
El Garrobo
Gerena
El Madroño
El Ronquillo

GRAN VEGA

Alcalá del Río
Alcolea del Río
Burguillos
Brenes
Cantillana
Guillena
La Algaba
La Rinconada
Lora del Río
Peñaflor
Tocina
Villanueva del Río y Minas
Villaverde del Río

CAMPIÑA-ALCORES

La Campana
Cañada Rosal
Carmona
Écija
Fuentes de Andalucía
La Luisiana
Mairena del Alcor
El Viso del Alcor

ALJARAFE-DOÑANA

Albaida del Aljarafe
Almensilla
Aznalcázar
Benacazón
Bollullos de la Mitación
Carrión de los Céspedes
Castilleja del Campo
Húévar del Aljarafe
Isla Mayor
Olivares
Pilas
La Puebla del Río
Salteras
Sanlúcar la Mayor
Umbrete
Villamanrique de la Condesa

BAJO GUALDALQUIVIR

Las Cabezas de San Juan
El Coronil
El Cuervo
Lebrija
Los Molares
Los Palacios y Villafranca
Utrera

SERRANÍA SUROESTE

Arahal
Coripe
La Puebla de Cazalla
Marchena
Morón de la Frontera
Montellano
Paradas
Pruna

ESTEPA-SIERRA SUR

Aguadulce
Algámitas
Badolatosa
Casariche
Los Corrales
Estepa
Gilena
Herrera
Lora de Estepa
La Lentejuela
Marinaleda
Martín de la Jara
Osuna
Pedrera
Roda de Andalucía
El Rubio
El Saucejo
Villanueva de San Juan



Apuesta por el territorio rural

Enfoque #Leader para poner en valor el patrimonio y favorecer el turismo de la #SevillaRural

Los acontecimientos históricos sucedidos a lo largo de los siglos en toda la provincia de Sevilla han permitido que permanezcan las huellas de las distintas civilizaciones que han pasado por esta tierra, propiciando la existencia de una rica herencia cultural que sin duda constituye uno de los rasgos más característicos de la Sevilla Rural. En este singular contexto se desarrolla la labor de los ocho Grupos de Desarrollo sevillanos que, con un trabajo constante y a través de una estrategia conjunta, ha permitido el diseño y la puesta en marcha del Plan de Intervención Provincial Sevilla Rural. Se trata de un proyecto en materia de turismo y patrimonio aprobado por la Consejería de Agricultura, Pesca y Desarrollo Rural de la Junta de Andalucía que impulsa la aplicación de estas políticas a través del Eje 5 del Programa Operativo FEDER de Andalucía 2007-2013.

Hay que destacar que este plan se adecua a las necesidades y características del medio rural sevillano y que se nutre, principalmente, de las estrategias comarcales elaboradas al inicio de este nuevo periodo de programación comunitario de forma participada. Sevilla Rural nace con el objetivo de promocionar el turismo y la mejora de los servicios turísticos, apostando por la sostenibilidad y la excelencia y fomentando la conservación, difusión y puesta en valor del patrimonio cultural del medio rural sevillano para incrementar las oportunidades de empleo y la diversificación económica, todo bajo un enfoque de cooperación.

Es incuestionable que la puesta en marcha de esta iniciativa habría sido imposible sin la labor fundamental de los ocho GDR que operan en la Sevilla Rural ya que, tras más de tres lustros de trabajo, se han convertido en importantes agentes dinamizadores socioeconómicos. Estas asociaciones son entidades colaboradoras de la Consejería de Agricultura en la gestión de fondos para el desarrollo rural gestionado con enfoque LEADER. Este enfoque es un instrumento que se ha convertido en parte integral de la política de desarrollo rural gracias al fomento de la participación local en la elaboración y puesta en práctica de estrategias de desarrollo sostenible, animando a los territorios a explorar nuevas formas de ser o seguir siendo competitivos, sacando el máximo partido de sus ventajas y salvando los obstáculos que se puedan presentar.



PROMOTOR	DENOMINACIÓN DEL PROYECTO	PRESUPUESTO	COSTE SUBVENCIONABLE	SUBVENCIÓN PROPUESTA
Asociación Agraria de Jóvenes Agricultores	CAMINOS VIVOS DE SEVILLA RED PROVINCIAL DE CAMINOS RURALES QUE PONGA EN VALOR EL PATRIMONIO TURÍSTICO DE LA PROVINCIA DE SEVILLA	141.397,58	133.989,98	133.989,98
Asociación para el Desarrollo Rural de la Comarca Aljarafe-Doñana	PLAN DE COMUNICACIÓN Y DINAMIZACIÓN DEL PIP DE LA SEVILLA RURAL	61.820,40	61.820,40	61.820,40
Asociación de Desarrollo Rural de Estepa Sierra Sur	IRURAL PLATAFORMA TECNOLÓGICA PARA EL DESARROLLO DE LOS RECURSOS PATRIMONIALES, CULTURALES, GASTRONÓMICOS, MEDIOAMBIENTALES Y TURÍSTICOS DE LA PROVINCIA DE SEVILLA	388.628,42	388.628,42	388.628,42
Asociación Comarcal Gran Vega de Sevilla	RUTA TURÍSTICA DE LA ORDEN DE LOS CABALLEROS DE MALTA	146.798,40	146.798,40	146.798,40
GDR Corredor de la Plata	VALORIZACIÓN Y PROMOCIÓN TURÍSTICA DEL PATRIMONIO INDUSTRIAL MINERO DE LA SEVILLA RURAL	60.016,00	60.016,00	60.016,00
Ayuntamiento de Villanueva del Río y Minas	ADECUACIÓN DE LA ANTIGUA CENTRAL ELÉCTRICA DE LA MINA DE VILLANUEVA DEL RÍO Y MINAS, PARA QUE PASE A SER UN CENTRO EXPOSITIVO SOBRE EL PATRIMONIO MINERO	54.495,62	54.495,62	54.495,62
Ayuntamiento de El Ronquillo	RESTAURACIÓN ANTIGUA ESTACIÓN PARA CENTRO DE INTERPRETACIÓN DE LA NATURALEZA Y EL ENTORNO MINERO EN EL RONQUILLO	202.545,60	188.484,58	141.363,44
Ayuntamiento de Castilblanco de los Arroyos	MEJORAS EN EL ALBERGUE DE PEREGRINOS Y ZONAS ALEDAÑAS ORDEN DE SANTIAGO	165.378,21	165.378,21	165.378,21
GDR Campiña Alcores	SEVILLA RURAL, DESTINO DE CALIDAD	290.119,16	147.249,58	147.249,58
Ayuntamiento de las Cabezas de San Juan	ILUMINACIÓN DEL ENTORNO DE LA IGLESIA DE SAN JUAN BAUTISTA (ORDEN DE MALTA)	23.535,17	23.535,17	23.535,17
Ayuntamiento de Cañada Rosal	EQUIPAMIENTO PARA LA PUESTA EN MARCHA DE UNA POSADA ECUESTRE EN LA FINCA MUNICIPAL "LA SUERTE". POSADAS ECUESTRES	54.205,75	54.205,75	54.205,75
Ayuntamiento de La Campana	ADECUACIÓN DE ALOJAMIENTO TURÍSTICO COMO POSADA ECUESTRE	48.956,60	40.460,00	40.460,00
GDR Bajo Guadalquivir	RED DE RUTAS Y POSADAS ECUESTRES	261.372,79	171.569,00	171.569,00
GDR Sierra Morena Sevillana	ESTUDIO DEL PATRIMONIO EN EL TRAZADO DEL FERROCARRIL MINERO DEL CERRO DEL HIERRO	44.984,89	44.984,89	44.984,89
Ayuntamiento de San Nicolás del Puerto	INTERPRETACIÓN DEL PATRIMONIO MINERO-INDUSTRIAL DEL TRAZADO DEL FERROCARRIL DEL CERRO DEL HIERRO. TÉRMINO MUNICIPAL DE SAN NICOLÁS DEL PUERTO	10.568,62	10.568,62	10.568,62
Ayuntamiento de Cazalla de la Sierra	INTERPRETACIÓN DEL PATRIMONIO MINERO-INDUSTRIAL DEL FERROCARRIL DEL CERRO DEL HIERRO. TÉRMINO MUNICIPAL DE CAZALLA DE LA SIERRA	2.642,16	2.642,16	2.642,16
Ayuntamiento de Guillena	DOTACIÓN Y MEJORA DE SERVICIOS, INFRAESTRUCTURAS Y EQUIPAMIENTOS EN EL CAMINO DE SANTIAGO DE SEVILLA POR LA RUTA DE LA PLATA	50.257,00	50.257,00	50.257,00
Ayuntamiento de Castilblanco de los Arroyos	MEJORA Y COMPLEMENTACIÓN DE LA SEÑALIZACIÓN DEL CAMINO DE SANTIAGO POR LA VÍA DE LA PLATA EN EL TÉRMINO MUNICIPAL DE CASTILBLANCO DE LOS ARROYOS	5152,78	5152,78	5152,78
Ayuntamiento de El Real de la Jara	MEJORA Y COMPLEMENTACION DE LA SEÑALIZACION DEL CAMINO DE SANTIAGO POR LA VIA DE LA PLATA	1.030,55	1.030,55	1.030,55
Ayuntamiento de Castilblanco de los Arroyos	MEJORA Y COMPLEMENTACIÓN DE LA SEÑALIZACIÓN DEL CAMINO DE SANTIAGO POR LA VÍA DE LA PLATA EN EL TÉRMINO MUNICIPAL DE CASTILBLANCO DE LOS ARROYOS	2.061,11	2.061,11	2.061,11
Ayuntamiento de Castilblanco de los Arroyos	MEJORA Y COMPLEMENTACIÓN DE LA SEÑALIZACIÓN DEL CAMINO DE SANTIAGO POR LA VÍA DE LA PLATA EN EL TÉRMINO MUNICIPAL DE CASTILBLANCO DE LOS ARROYOS	323.206,94	323.206,94	323.206,94

Proyectos aprobados

Subvenciones
propuestas
2.076.535,16 €

Subvenciones
aprobadas
1.205.027,40 €



Periplo de caballeros medievales

Disfrutar de una ruta turística alternativa sin salir de la provincia ya es posible. Los territorios sevillanos de la Orden de Malta abren una opción única en la península ibérica



Iglesia de San Vicente Mártir, Tocina

TURISMO HAY DE TODOS LOS GUSTOS Y VARIEDADES, pero una propuesta alternativa sería recorrer aquellos municipios que durante siglos estuvieron dominados por la Orden de Malta. Propuesta alternativa, decimos, porque se trata de una iniciativa pionera en todo el panorama nacional ya que por primera vez en España se pone en marcha una ruta turística con estas características.

Se trata de casi 150 kilómetros de ruta que une las localidades de La Rinconada, Brenes, Tocina, Carmona, La Campana, Lora del Río, Alcolea del Río y Peñaflor. Municipios unidos por un pasado en común que ahora, gracias al **fondo FEDER**, ponen en valor todos sus recursos patrimoniales, históricos, naturales y gastronómicos, acercándonos a un tiempo pasado desconocido para una inmensa mayoría. Su base histórica radica en la distribución del dominio de la Orden de Malta en la provincia de Sevilla durante el siglo XIII con motivo de las campañas de conquista llevadas a cabo por el rey Fernando III. Dicha Orden mantuvo el dominio de algunos de estos territorios hasta la Desamortización de Mendizábal en el siglo XIX. Tal ha sido su importancia, en este sentido, que entre estos municipios existe una gran similitud de aspectos económicos, culturales e idiosincráticos. Además, en casi todos los escudos municipales aparece la Cruz de Malta.

La Ermita de Nuestra Señora de Villadiego en Peñaflores es una de las visitas obligadas de esta ruta



La perfecta unión entre el turismo histórico y de ocio

A través de este producto turístico, puesto en marcha y coordinado por el GDR Gran Vega de Sevilla y en el que colaboran los GDR Campiña-Alcores, Bajo Guadalquivir y la Asociación Cultural 'Amigos de Lora', el visitante puede disfrutar de un **apasionante turismo histórico** donde poder contemplar todas las edificaciones y monumentos que hacen referencia a dicha Orden. Se puede llegar a visitar un total de treinta edificios entre los que destacan la Muralla de Peñaflores, el Palacio de Bailío en Lora del Río, la Iglesia de San Vicente Mártir en Tocina o las casas solariegas de la familia Quintanilla en Carmona, entre otros.

Para conocer un poco más estos municipios sevillanos tan cercanos geográficamente, pero a menudo tan desconocidos históricamente, esta iniciativa ha creado un centro de recepción de visitantes en la localidad de Lora del Río. Este centro ofrece al usuario información relevante y detallada sobre la ruta y, además, cuenta con una sala de exposiciones en la que se exhibirán determinados elementos históricos pertenecientes a la Orden.

Se trata de una iniciativa pionera puesta en marcha en la provincia de Sevilla



PROYECTO

Ruta Turística de los Caballeros de la Orden de Malta

PROMOTOR

GDR Gran Vega

PRESUPUESTO

146.798,40 €

PARTERNARIADO

GDR Campiña Alcores
GDR Bajo Guadalquivir
GDR Gran Vega (COORDINADOR)
Agrupación Cultural Amigos de Lora

Con el claro objetivo de que el visitante no se encuentre con ningún tipo de problema a lo largo de todo el recorrido de esta apasionante ruta, se ha diseñado una amplia gama de productos informativos, adaptados a las necesidades de todos los turistas.



Centro de recepción de visitantes de la ruta de los Caballeros de la Orden de Malta

En este sentido, la ruta puede realizarse completa o se puede empezar desde cualquiera de las poblaciones, ya que en cada una de ellas se encontrará información ampliamente detallada sobre el itinerario. Además, existe la posibilidad de descargar en el móvil o tableta todos los datos de interés a través de los códigos QR que figuran en los paneles informativos. Pero, si por lo contrario, se prefiere estar bien documentado antes de iniciar la ruta puede visitar la página web www.rutacaballerosdelaordendemalta.granvega.es, que en breve estará disponible, o descargar la APP gratuita *Wikiloc*. Aunque si las nuevas tecnologías no llegan a satisfacer toda la curiosidad del usuario también se ha diseñado un producto en formato papel, se trata de un *rutómetro* en el que aparece el mapa del recorrido y los elementos singulares de la ruta.

Otra de las peculiaridades de este nuevo producto turístico es que no se ha diseñado exclusivamente pensando en el visitante que busca un turismo histórico, sino que también se ha elaborado teniendo en cuenta a todas aquellas personas amantes del turismo de ocio. De esta forma, la ruta se puede realizar dando un paseo a pie, en bicicleta o caballo, a través de sus magníficas vías pecuarias y caminos rurales; respirando el aire puro que ofrecen los caminos de este entorno rural sevillano, contemplando el maravilloso paisaje del territorio y disfrutando de un camino que **transporta al visitante al pasado histórico, misterioso y desconocido**, de esta zona de la Sevilla rural.



Entrada al casco urbano de Tocina, con la cruz característica de esta Orden

Sin duda, se trata de una iniciativa única que potencia la puesta en valor y la promoción de todos los recursos culturales, históricos, paisajísticos y gastronómicos de este entorno sevillano. Tal y como asegura Fidel Gómez, técnico coordinador del proyecto en el GDR Gran Vega, “esta iniciativa es una gran motivación a nivel turístico y de ocio, siendo un motor de enriquecimiento para los municipios”. Sin embargo, se trata sólo de un primer paso en el desarrollo de esta ruta, ya que **en un futuro se prevé ampliar este itinerario a más territorios** puesto que fueron muchos los municipios dominados por la Orden de Malta. Por ello, se pretende unir con otras zonas de Córdoba y Sevilla.

La apuesta por esta iniciativa del Fondo Europeo de Desarrollo Regional (FEDER) y la Consejería de Agricultura, Pesca y Desarrollo Rural con una partida de más de 146.000 euros, permite la promoción del turismo, apostando por la sostenibilidad y la excelencia y fomentando la conservación, difusión y puesta en valor de todo el patrimonio cultural. Hecho que, sin lugar a dudas, permitirá que este entorno rural sevillano impulse su economía basándose en un valor histórico incalculable.



“*Esta iniciativa es una gran motivación a nivel turístico y de ocio, siendo un motor de enriquecimiento para los municipios*”

Fidel Gómez. TÉCNICO COORDINADOR DEL PROYECTO EN EL GDR GRAN VEGA

*Conocer nuestro pasado es
entender nuestro presente*

REPORTAJE
PROYECTO

feder
f



Campiña-Alcores

Turismo de calidad que marca la diferencia

Una marca europea turística de referencia
para diferenciar al destino de excelencia

Frenteabastos Hotel-café copas,
en proceso de certificación de la marca



*Jardines del
Castillo de la Monclova,
Fuentes de Andalucía*

EL SECTOR TURÍSTICO DEL ENTORNO RURAL SEVILLANO está de enhorabuena, ya que vive uno de sus mejores momentos. Es de sobra conocido por todos el gran valor patrimonial, paisajístico, gastronómico y etnográfico de nuestras comarcas, pero también es muy recurrente escuchar que necesitan una puesta en valor fuerte y decidida que potencie su sector turístico. Hecho que se está consiguiendo desde la puesta en marcha del programa **Sevilla Rural, un destino de Calidad**, iniciativa respaldada por el Fondo Europeo de Desarrollo Regional con más de 147.000 euros.

Con esta iniciativa liderada por el GDR Campiña-Alcores y en la que participan otros territorios sevillanos como Serranía Suroeste, Bajo Guadalquivir y Gran Vega, se pretende contribuir a la mejora del servicio turístico, a través de la adhesión territorial a la marca europea “Calidad Rural”, para hacer de las zonas rurales de la provincia de Sevilla un destino turístico de calidad, respaldando la diferenciación turística en clave de excelencia.

***Un importante impulso
al valor patrimonial
de las comarcas
sevillanas***

Aunque esta implantación de certificaciones de calidad se está llevando a cabo en estas cuatro comarcas sevillanas, cada territorio se encuentra en una fase del proyecto. Tanto Serranía Suroeste como Gran Vega se encuentran en una fase fundamental donde se están creando los instrumentos necesarios para el registro y el uso de la marca, y en los cuatros territorios cooperantes, se están desarrollando reuniones y actos para la animación del territorio junto con la implementación de actividades de promoción y difusión de la marca entre las empresas y entidades y los consumidores. “Se trata de establecer los pilares fundamentales donde se cimentará las actuaciones futuras de la Marca” asegura Rosario Acosta, técnica coordinadora del proyecto en el GDR Campiña-Alcores.

“ *Se trata de establecer los pilares fundamentales donde se cimentarán las actuaciones futuras de la marca* ”

Rosario Acosta. **TÉCNICA COORDINADORA DEL PROYECTO EN EL GDR CAMPIÑA-ALCORES**



Museo Histórico Municipal de
Écija Palacio Benamejí



Patio interior del Castillo de la
Monclova, Fuentes de Andalucía

Mientras tanto, la zona de Campiña-Alcores, que lleva inmersa en este proyecto algunos años más, se encuentra en la fase de certificación de empresas y entidades del sector turístico tales como: alojamientos y restauración, oficinas de turismo, empresas de servicios complementarios como guías turísticas, museos y centros de interpretación. Además, se están creando nuevas cartas específicas que permitan que tanto rutas turísticas, posadas ecuestres o fiestas y eventos singulares puedan también obtener la marca de calidad territorial.



Pequeña muestra de lo que se puede ver en la Casa Museo Bonsor Castillo de Mairena del Alcor

Este certificado mejora la visibilidad de la empresa o la entidad y su posicionamiento dentro de su sector



PROYECTO

Sevilla Rural, Destino de Calidad

PROMOTOR

GDR Campiña Alcores

PRESUPUESTO

147.249,58 €

PARTERNARIADO

GDR Serranía Suroeste
GDR Gran Vega
GDR Bajo Guadalquivir
GDR Campiña Alcores (COORDINADOR)

Es incuestionable los beneficios que reporta esta certificación tanto al consumidor como a la empresa o entidad. Para el primero es una garantía de que recibe un servicio certificado con unos controles de calidad al mismo tiempo que adquiere un compromiso con el desarrollo sostenible del territorio. Por otro lado, a **la empresa de este sello le permite mejorar la oferta, la imagen y los servicios** así como la reducción de costes operativos y la mejora en el desempeño económico. Tal y como afirma Ana Gómez, arqueóloga y responsable de la Casa Museo Bonsor Castillo de Mairena del Alcor “la certificación en calidad rural es una forma de validar todo el trabajo que se ha ido realizando, es reconocer que las cosas se han hecho y se hacen bien e implica una garantía de calidad para todo aquél que se acerque a conocernos”. En cuanto a la posibilidad de ser un buen escaparate asegura que “es la oportunidad de mejorar la visibilidad de la entidad tanto dentro como fuera de la comarca así como trabajar en red con museos de otros territorios, aumentando las visitas tanto de turistas como de investigadores”.

“La certificación en calidad rural es una forma de validar todo el trabajo que se ha ido realizando”

Ana Gómez. ARQUEÓLOGA DE LA CASA MUSEO BONSOR CASTILLO DE MAIRENA DEL ALCOR

Si bien es cierto que esta calidad debe ser entendida en sus diversas dimensiones, tal y como afirma Rosario Acosta, “se trata de una imagen común de comarcas rurales auténticas que trabajan en un proceso de desarrollo, ofreciendo calidad en los servicios y productos, de acuerdo con el respeto medioambiental, la calidad en sus procesos de producción, siendo solidarias y cooperando entre ellas”. Ya que se trata de “conseguir implantar la calidad integral del territorio; calidad del producto o servicio, calidad ambiental, social, institucional y de vida”.

Pero lo más innovador de esta certificación es, sin lugar a dudas, que se trata de una **respuesta colectiva de un territorio** que apuesta por aquellas empresas o entidades cuyo servicio o producto se rige por la valorización de los recursos patrimoniales, culturales y naturales como palanca de desarrollo. Por ello, todas las empresas o entidades que obtienen este certificado territorial ofrecen al turista que visita este entorno rural la garantía de que sus servicios o productos turísticos han cumplido con unos rigurosos controles de calidad. La importancia de esta marca es que no sólo es un instrumento comercial sino que lleva a las empresas y entidades a reflexionar sobre la autenticidad y el desarrollo equilibrado del territorio.

La implementación de esta iniciativa permite poner en valor los recursos del medio rural sevillano, permitiendo que empresas, entidades y usuarios lleven a cabo políticas de mejoras continuas que ofrezcan un servicio turístico de calidad, entendido en clave de excelencia.




La Amazona herida es uno de los atractivos históricos que se pueden visitar

La calidad entendida con el desarrollo sostenible del territorio

REPORTAJE
PROYECTO

feder
f



Sevilla Rural



Con los pies en el patrimonio rural

Todos los caminos llevan al disfrute turístico. Esta iniciativa busca la revalorización del patrimonio rural a través del establecimiento de itinerarios de ocio en caminos rurales

NUNCA ANTES HABÍA SIDO TAN FÁCIL RECORRER los caminos rurales de la provincia de Sevilla sin miedo a perderse. Quizás, en ocasiones, hayamos querido visitar un yacimiento arqueológico que se encontraba un tanto alejado de un núcleo de población y hemos desistido por miedo a no saber llegar o regresar. Pues bien, gracias a la iniciativa impulsada desde ASAJA Sevilla, y respaldada por el Fondo Europeo de Desarrollo Regional, esto ha dejado de ser un problema.

Caminos Vivos de Sevilla es una **iniciativa pionera en la provincia** encaminada a la valorización del patrimonio rural a través del establecimiento de itinerarios que aúnan núcleos de población, pedanías y explotaciones agrarias. Se trata de caminos rurales que, en la mayoría de los casos, han sido utilizados únicamente por agricultores/as y que, hasta ahora, eran desconocidos por la mayoría de la población ya que no existía un inventario completo de todos los caminos públicos. “Este desconocimiento sobre los itinerarios disponibles nos impulsó a poner en marcha esta iniciativa” señala José Antonio Gallo, responsable del proyecto en ASAJA Sevilla.

El entorno paisajístico y monumental de la provincia rural al alcance de todos

La creación de una red de caminos con más de 300 itinerarios distintos que unen a los 105 municipios sevillanos es el resultado de más de un año de intenso trabajo de campo recolectando información sobre el medio rural, sobre sus entornos paisajísticos y monumentales y sobre sus ofertas turísticas; así como la realización de las correspondientes referencias geográficas. Hay que destacar que estos itinerarios se traducen en más de 6.500 kilómetros de recorrido por todo el entorno rural de la provincia, pudiendo ser realizados a pie, en bicicleta o a caballo. En palabras de su responsable “se trata de uno de los proyectos más ambiciosos existentes con estas características”.

“ ***El desconocimiento sobre los itinerarios disponibles nos impulsó a poner en marcha esta iniciativa*** ”

José Antonio Gallo. RESPONSABLE DEL PROYECTO EN ASAJA SEVILLA

La puesta en marcha de esta iniciativa permitirá “mejorar el estado de conservación de estos caminos, ya que mientras más personas los recorran, mejor estado tendrán, además, servirá para sensibilizar a las administraciones de la importancia de su conservación”, afirma José Antonio. Sin embargo, lo más significativo de este proyecto es que posibilitará “acercar el mundo rural y sus innumerables recursos al entorno urbano así como aproximar a su población su propia realidad”, continúa. A partir de ahora, cualquier turista que decida conocer a la Sevilla rural no tendrá ninguna excusa para no hacerlo.

105

pueblos
marcha



300

itinerarios
ciclos



6.500

kilómetros
ecuestre



PROYECTO
Caminos Vivos de Sevilla

PROMOTOR
ASAJA

PRESUPUESTO
133.989,98 €

Para poder ofrecer al visitante toda la información relativa a estos itinerarios se ha **desarrollado un portal web gratuito**, que en breve estará en funcionamiento. Se trata de una potente herramienta informativa, diseñada con una innovadora tecnología, que pretende ofrecer al turista múltiples opciones para poder realizar su ruta sin ningún contratiempo. En este sentido, en esta página se recogen todos los itinerarios oficiales elaborados junto con los recursos patrimoniales, arqueológicos o paisajísticos que se pueden visitar durante el recorrido de cada una de sus rutas. De esta forma, si el visitante decide hacer uno de los itinerarios puede que a pocos metros de donde está se encuentre un árbol muy peculiar, por su tamaño o variedad, o puede que exista una zona ZEPA (Zona de Especial Protección para las Aves), pues bien, todo ello se detalla en la ruta, así el turista no tiene excusa para perderse ninguno de estos magníficos recursos naturales.

Existe, además, la posibilidad de poder descargar la ruta completa en un fichero electrónico a través de un dispositivo GPS o un smartphone. Este portal ofrece también la oportunidad de que el usuario pueda crear su propio itinerario, colgarlo en la Web y compartirlo, ofreciendo sus impresiones. Otra de las características que convierten a este soporte informático en una herramienta completa es que en él se recogen, además, alojamientos rurales, hoteles, guías turísticas... todo lo necesario para aquel turista que decida quedarse a dormir y continuar con la ruta a la mañana siguiente. Una más de sus ventajas es que se trata de una herramienta que está continuamente en proceso de actualización ya que son los propios empresarios/as turísticos los encargados de ir actualizando su oferta.

Caminos Vivos de Sevilla afianza un turismo en continuo crecimiento

Esta inédita iniciativa ha nacido con la clara intención de seguir creciendo, extendiéndose a otras provincias y permitiendo aumentar esta red de caminos tan importantes para nuestro entorno rural. Sin embargo, este proyecto no ha estado exento de complicaciones. Según las palabras de su responsable "lo más difícil ha sido la existencia, en determinadas zonas, de una pérdida de caminos por el desuso, además, la salud de la red de caminos está vinculada con el tipo de propiedad, es decir, el número de explotaciones existentes ha determinado la estructura del camino. Aunque es cierto que no existe una generalización de cortes de caminos".

Gracias al desarrollo de esta innovadora idea, el entorno rural sevillano contará con un valor añadido que potencie su turismo, posibilitando la puesta en valor de todos sus recursos patrimoniales, paisajísticos y culturales, en ocasiones tan desconocidos. El territorio, en este sentido, contará con una nueva herramienta de expansión que le permitirá afianzar un turismo en continuo crecimiento. Sin embargo, la mayor ilusión para todos aquellos que han participado en el desarrollo de esta iniciativa es que desean que "se trate de un proyecto vivo; que se use, que se transite y, sobre todo, que verdaderamente se conviertan en caminos llenos de vida", asegura José Antonio.

**“ Lo más difícil ha sido la existencia,
en determinadas zonas,
de una pérdida de caminos por el desuso ”**

José Antonio Gallo. RESPONSABLE DEL PROYECTO EN ASAJA SEVILLA



*Pasos que darán vida
a nuestros caminos*



Ecuestre excelente

Un relincho rompe el silencio en mitad del campo. Descubra el territorio sevillano a lomos de un corcel gracias al desarrollo del turismo ecuestre





Disfrutando de un paseo a caballo mientras se conoce el entorno paisajístico

UNO DE LOS RASGOS MÁS CARACTERÍSTICOS de la provincia de Sevilla, y que sin duda forma parte indiscutible de sus **señas de identidad es el caballo** y todo lo relacionado con el mundo ecuestre. Una vinculación muy arraigada tanto en su cultura y costumbres populares como en su actividad económica, puesto que se trata de uno de los territorios que alberga el mayor número de ejemplares equinos y explotaciones ecuestres en toda Andalucía.

La profunda tradición ecuestre existente en el entorno rural sevillano ha impulsado la puesta en marcha de la 'Red de Rutas y Posadas Ecuestres de Sevilla', una iniciativa que forma parte del proyecto de cooperación Red Europea de Posadas Ecuestres, y respaldada por el Fondo Europeo de Desarrollo Rural y la Consejería de Agricultura, Pesca y Desarrollo Rural con una partida de más de 171.000 euros.

La tradición ecuestre unida al interés por conocer el entorno que rodea a la provincia

La provincia alberga el mayor número de explotaciones ecuestres de Andalucía



El desarrollo de acciones de turismo rural, de naturaleza y gastronómicas potencia la puesta en valor de esta iniciativa

Participación en la última edición de la Feria Internacional de Turismo (FITUR) en Madrid



PROYECTO

Red de Rutas y Posadas Ecuestres en la Provincia de Sevilla

PROMOTOR

GDR Bajo Guadalquivir

PRESUPUESTO

171.569,00 €

PARTENERIADO

GDR Aljarafe-Doñana
GDR Gran Vega
GDR Campiña Alcores
GDR Estepa Sierra Sur
GDR Bajo Guadalquivir (COORDINADOR)

Con esta iniciativa liderada por el GDR del Bajo Guadalquivir y en la que participan los Grupos de Desarrollo Rural de las comarcas sevillanas de Campiña-Los Alcores, Aljarafe-Doñana, Gran Vega y Estepa Sierra Sur, **se pretende contribuir al impulso de un turismo de excelencia** que permita la puesta en valor tanto de las actividades como de los establecimientos vinculados con el mundo ecuestre, desarrollando acciones de turismo rural, de naturaleza y gastronómicas. En palabras de José A. Navarro, responsable del proyecto en el Bajo Guadalquivir, "se trata de una iniciativa que le otorga riqueza al territorio ya que se ofrece un turismo de calidad que contribuye al crecimiento económico de sus comarcas".

“ Se trata de una iniciativa que le otorga riqueza al territorio ya que ofrece turismo de calidad que contribuye al crecimiento económico de sus comarcas ”

José A. Navarro. RESPONSABLE DEL PROYECTO EN GDR BAJO GUADALQUIVIR

Con este nuevo estímulo para el sector turístico de la provincia se contribuirá no sólo a la promoción del turismo sino también a la valorización patrimonial del entorno, puesto que se incentivará la dinamización del medio rural sevillano con actividades vinculadas al mundo ecuestre. En este sentido, se trata de la creación de un nuevo producto turístico basado en el **desarrollo de itinerarios** que han sido diseñados pensando en todas aquellas personas que decidan realizar las rutas con caballos propios, ya que las posadas adheridas al plan ofrecen alojamiento y avituallamiento tanto para los caballos como para los jinetes. Además, también se ofrece la posibilidad de alquilar las monturas o los coches de caballo.



Carmona al fondo en un exquisito paseo a caballo por la Campiña

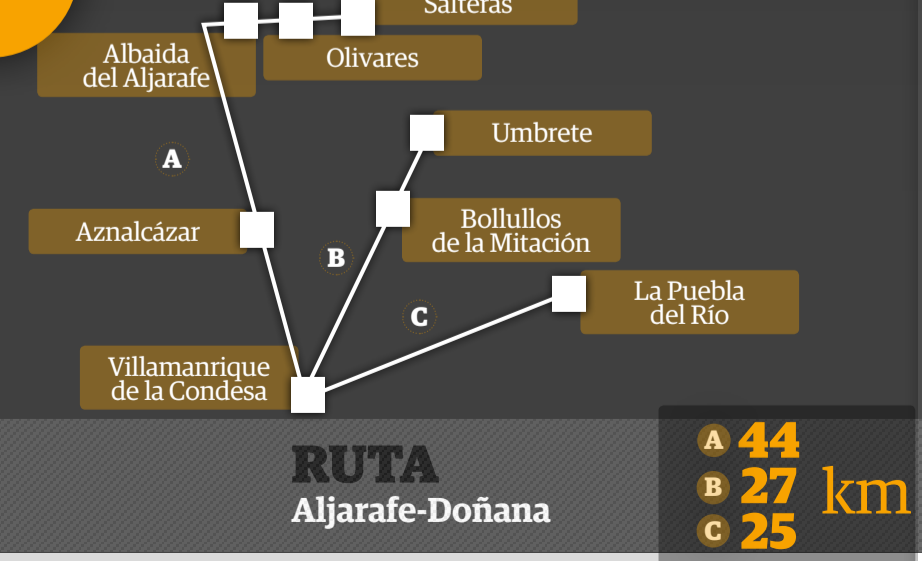
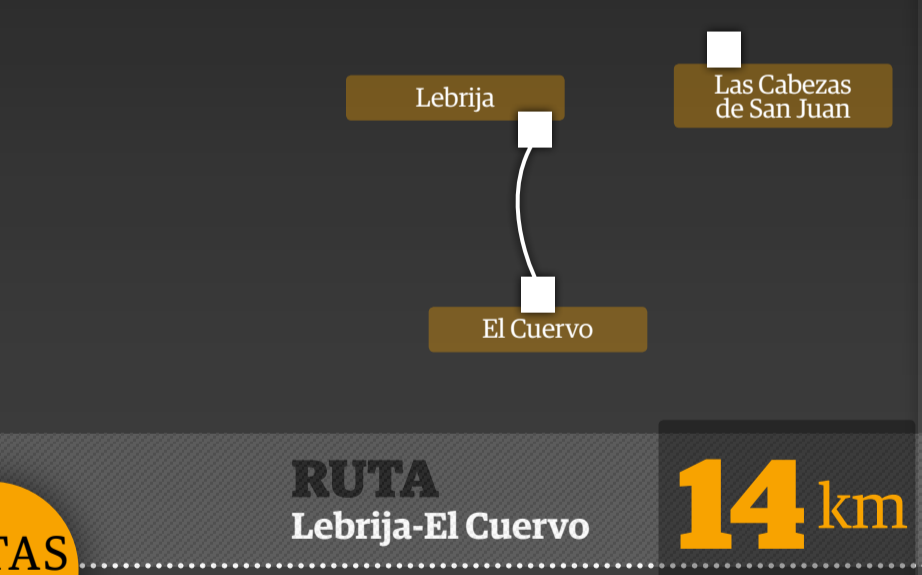
Después de conocer un poco más este innovador producto, conviene resaltar que en la actualidad se están llevando a cabo trabajos de **adecuación y señalización de cuatro nuevas rutas**. Así, está prevista la apertura de los itinerarios en Aljarafe-Doñana, Campiña-Alcores, Lebrija-El Cuervo de Sevilla y El Coronil-Los Molares. Estas nuevas rutas **unidas a las que ya se encuentran en funcionamiento** (Los Palacios y Villafranca-Utrera, Las Cabezas de San Juan, La Cantina-Cantillana y Villanueva del Río y Minas-Peñaflor) posibilitarán que la provincia de Sevilla cuente con 268 kilómetros de Itinerarios Ecuestres y más de 100 establecimientos adheridos -entre posadas, yeguas, picaderos, centros hípicas y ecuestres, guarnicionerías, herradores o clínicas veterinarias-. Todo esto posibilitará que el 28,8% de las rutas homologadas en España estén ubicadas en territorio sevillano.



RUTAS EXISTENTES



RUTAS NUEVAS



Sin embargo, conviene resaltar que, para conseguir esta homologación se han debido acometer diversas actuaciones de mejora como puede ser la adecuación del firme en los puntos de difícil tránsito o la mejora de la accesibilidad y protección junto con la creación de descansaderos y la señalización de las mismas.

Por otro lado, también se contempla la posibilidad de llevar a cabo tres tipos de rutas distintas adaptadas a las necesidades de cada turista. Así, el visitante se puede decantar por realizar un paseo a los lugares de interés de un territorio contando con un monitor que le guiará por el trayecto, con una duración que puede oscilar entre cuatro y seis horas. También existe la posibilidad de realizar rutas largas, o bien, rutas sin pernoctaciones.



Una de las características más importantes de este singular proyecto es que la creación de estos itinerarios está encaminada al aprovechamiento de los recursos del territorio; promoviendo el paso por lugares inéditos, aquellos a los que sólo se pueden acceder a caballo o a pie. Por otro lado, se pretende difundir la gastronomía, promover las fiestas de la comarca, fomentar la artesanía e impulsar el conocimiento de la arquitectura tradicional, como cortijos y poblados. De esta forma, se contribuye a la conservación, recuperación y puesta en valor de las vías pecuarias, caminos históricos y vías de comunicación en desuso, posibilitando compaginar la práctica ecuestre con la protección y conservación del medio.

*El mundo ecuestre unido para la
dinamización del entorno rural*



AVANZA LA MARCA DE CALIDAD.
Mesas de trabajo de la carta de requisitos para la certificación con la Marca de Calidad Rural Suroeste Sevillana alojamientos turísticos, establecimientos de restauración y servicios complementarios turísticos.

Calidad rural se **promociona en FITUR**



Los Grupos de Desarrollo Rural sevillanos participaron en la Feria Internacional del Turismo de Madrid (FITUR) en la que promocionaron las iniciativas y productos que están poniendo en marcha estas entidades colaboradoras de la Consejería de

Agricultura a través del Programa Sevilla Rural, dotado con fondos FEDER y de la Junta de Andalucía. La presentación de la Sevilla Rural tuvo lugar en el espacio expositivo de la Diputación, y gracias a la colaboración de Prodetur.

Puesta de largo de Posadas Ecuéstres en SICAB y FITUR



La presentación del proyecto se realizó en el Palacio de Exposiciones y Congresos de Sevilla con ocasión de la celebración del SICAB 2014, la feria monográfica de caballos más importante del mundo, y a la misma asistieron los presidentes y gerentes de los Grupos de Desarrollo Rural participantes en el proyecto y representantes de ASAJA, OPRACOL y Caja Rural del Sur.

La presentación corrió a cargo del gerente del Grupo coordinador, José Antonio Navarro, que

El proyecto arranca con la puesta en marcha de las primeras indicaciones

En la comarca Campiña-Alcores ya ha comenzado la colocación de carteles de rutas ecuestres



explicó el contenido y acciones del proyecto y contó con la participación como ponente de un representante de la Real Federación Hípica Española, que destacó el gran potencial económico que supone para el territorio la creación de rutas ecuestres complementadas con posadas ecuestres.

En este mismo acto se firmó también el convenio de colaboración que establece el marco de cooperación entre los diferentes socios que integran el proyecto ecuestre.

Asómate a la **#SevillaRural**

donde habita la esencia

